



ČESKÉ LOKALITY

TEXT A FOTO: MICHAL ČERNÝ
PLÁNEK: KATEŘINA ČERNÁ

ČERNÁ VODA LOM RAMPÁ

Pohled na dominantní stěnu lomu, v popředí je vstup do vody



Při troše štěstí můžete ve vodě potkat pěkného candáta

V tomto lomu se stejně jako na mnoha dalších lomech na Rychlebsku těžila slezská žula. Celkem bylo v této oblasti od počátku těžby ve 13. století otevřeno až 160 lomů, z nichž některé jsou dodnes v provozu. Například v těsném sousedství lomu Rampa se nachází lom Na Vlečce. Ten je ale oproti ostatním na první pohled rozeznatelný díky naříznuté vysoké kolmé stěně, možná i díky ní je tento lom asi nejnavštěvovanějším z celé oblasti. O lomu Granz, který leží jen dva kilometry odsud vzdušnou čarou, jste se již mohli dočíst v čísle 43 a na články o dalších zatopených lomech z tohoto koutu naší země se můžete těšit v některém z dalších vydání.

ALTERNATIVNÍ NÁZEV: Na Rampě

KRAJ: Olomoucký kraj

NEJBLIŽŠÍ MĚSTO: Černá Voda, Jeseník

GPS: 50°17'52.27"S 17° 8'4.72"V


TYP: lom

MAXIMÁLNÍ HLOUBKA: 17 m

PRŮMĚRNÁ VIDITELNOST DLE SP: 2 m

NEJLEPŠÍ OBDOBÍ NA NÁVŠTĚVU: celoročně

Černá Voda - lom Rampa
Olomoucký kraj
N50 17.872, E017 08.078



PROVOZOVATEL: není

CENÍK: vstup zdarma

VSTUP: K vodě to je z mírného svahu, který se dá bez problému i s výstrojí slézt, ve vodě je pak přírodní kamenná lavice, na které se můžete v pohodlí dostrojít.

NEJBLIŽŠÍ PLNÍRNA: Zdeněk Gudrich, 9. Května 3, Bruntál, tel.: 608 442 738, cena vzduch 10 Kč/litr, po telefonické dohodě možno plnit v jakoukoliv denní či noční hodinu.

UBYTOVÁNÍ: ne

PARKOVÁNÍ: zdarma asi 150 metrů od vody

STRAVOVÁNÍ: ne, na místě lze rozdělávat gril, nebo využít restaurace v přilehlých obcích.

PŘÍJEZD NA LOKALITU: Z Jeseníku jedte na Lázně Lipová, dále do Žulové a pokračujte směrem na obec Černá Voda. Ještě před cedulí začátek obce je autobusová zastávka s příznačným názvem „Lom“, pár metrů před ní odbočuje doprava úzká lesní cesta, nevypadá sice nic moc, ale je bez problému průjezdná běžným osobním automobilem. Po cestě jedte asi 300 metrů až dojedete do prudké levotočivé zatáčky vracečky, zde se dá



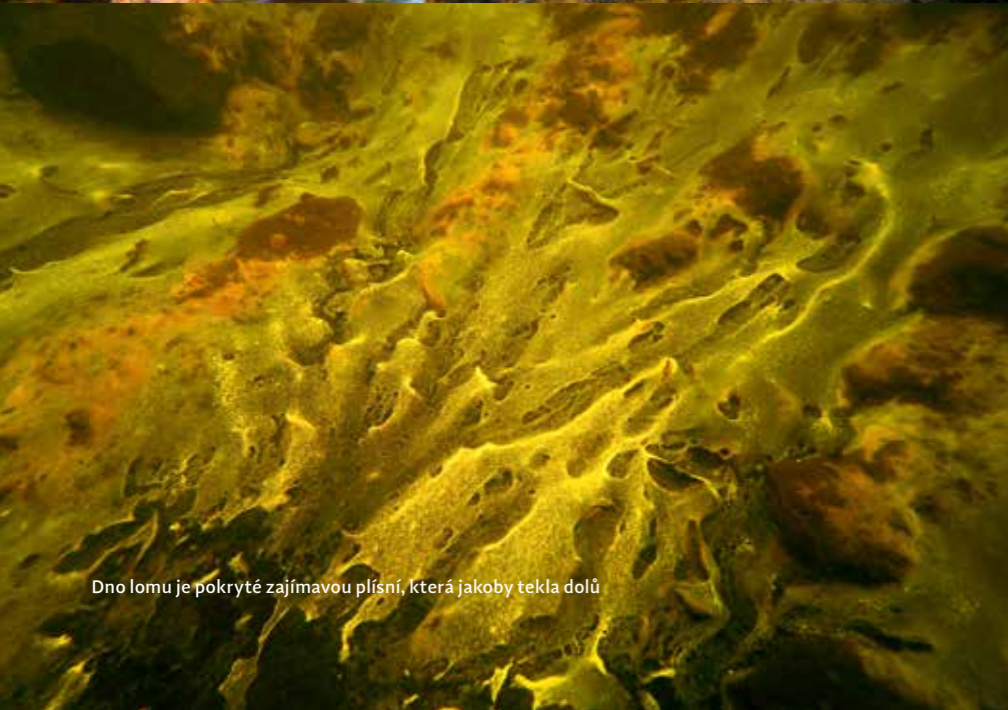
Těsně pod hladinou se pohybují velká hejna menších rybek, hlavně okounů a bělic



Pod stěnou můžete narazit hned na několik jízdnicích kol



Malí okounci se zdržují ve skupinkách



Dno lomu je pokryté zajímavou plísní, která jakoby tekla dolů

zaparkovat a odtud to je ke vstupu do vody i nejbližší a hlavně také po rovině.

POPIS LOKALITY: Lom má na délku přibližně 100 metrů a na šířku od 15 do 50 metrů a maximální hloubku 17 metrů. Nahoře je voda většinou dost kalná, ale s přibývajícím hloubkou se viditelnost zlepšuje, nejlepší bývá zpravidla okolo hloubky deseti metrů, od čtrnácti metrů se pak viditelnost zase zhoršuje a dole většinou není vidět vůbec nic. Nejlepší je tedy udělat si kolečko v hloubce okolo deseti metrů, kde narazíte na několik rozpadajících se jízdnicích kol, ale třeba také poměrně nový radiátor. Na co zde určitě narazíte, jsou prázdné pivní lahve. Těch je tu tolik, že kdyby si někdo dal tu práci a všechny je sesbíral, tak mu to určitě pár stovek hodí. V této hloubce však nenarazíte na žádné ryby, je to tu na ně moc studené, prakticky všechny se zdržují do hloubky pěti metrů. Nejvíc ryb uvidíte v zátocě napravo od vstupu do vody, kde se v popadáných stromech zdržují karasi, bělice i štiky.

ATRAKCE POD VODOU: drobné pozůstatky po těžbě, loukoťová kola, několik jízdnicích kol, vana, radiátor (zajímalo by mě, kdo a proč se s tím sem táhl) a také spousta prázdných pivních lahví.

FAUNA: okouni, bělice, karasi, kapři, štiky, candáti, mechovky

JINÉ ZAJÍMAVOSTI: lomu dominuje vysoká kolmá stěna, kterou zvláště mladí kluci rádi využívají ke skokům do vody, v této části lomu tedy při ponoru raději volte větší hloubku

DŮLEŽITÉ INFORMACE: lom je v létě hodně využíván ke koupání a okolí lomu ke stanování, nahoře to tedy bývá dost zkopané, od pěti metrů hloubky však bývá viditelnost většinou slušná

NEJBLIŽŠÍ BAROKOMORA: Vojenský záchranný útvar VZÚ 9519, Libušina ul., Olomouc ■



Cesta k lomu od parkoviště



Stěna má na výšku víc jak deset metrů, přesto se najdou odvážlivci, kteří z ní skáčou



Takto to dopadne, když si váš buddy doma zapomene foťák, objeví se šílený cyklista

Prakticky celý lom obklopují poměrně vysoké stěny.



ČESKÉ LOKALITY

TEXT A FOTO MICHAL ČERNÝ
PLÁNEK KATEŘINA ČERNÁ

MAŠOVICKÝ LOM



Vypadá to, jakoby se sumci svými vousy o potopené stromy opírali

Tento lom je v mnohém výjimečný. Když zde před lety společnost Českomoravský štěrk ukončila těžbu, prošel lom a jeho okolí rozsáhlou rekultivací, ta se velmi povedla a byla dokonce oceněna na mezinárodní soutěži v Bruselu. Následně začaly vznikat plány, zda okolí lomu nezastavět rodinnými domy nebo zde dokonce nevybudovat sklady. Všem těmto plánům udělal přítrž nový majitel, který lom koupil. Lom však neuzavřel a nechal tento krásný kout přírody volně přístupný široké veřejnosti ke koupání i k potápění a to bez vybírání jakýchkoliv poplatků. Navíc se i zasloužil o to, aby byla celá lokalita prohlášena za Přírodní památku s názvem Mašovický lom.

KRAJ: Jihomoravský kraj

NEJBLIŽŠÍ MĚSTO: Mašovice, Znojmo

GPS: 48°51'31.81"S 15°59'6.42"E

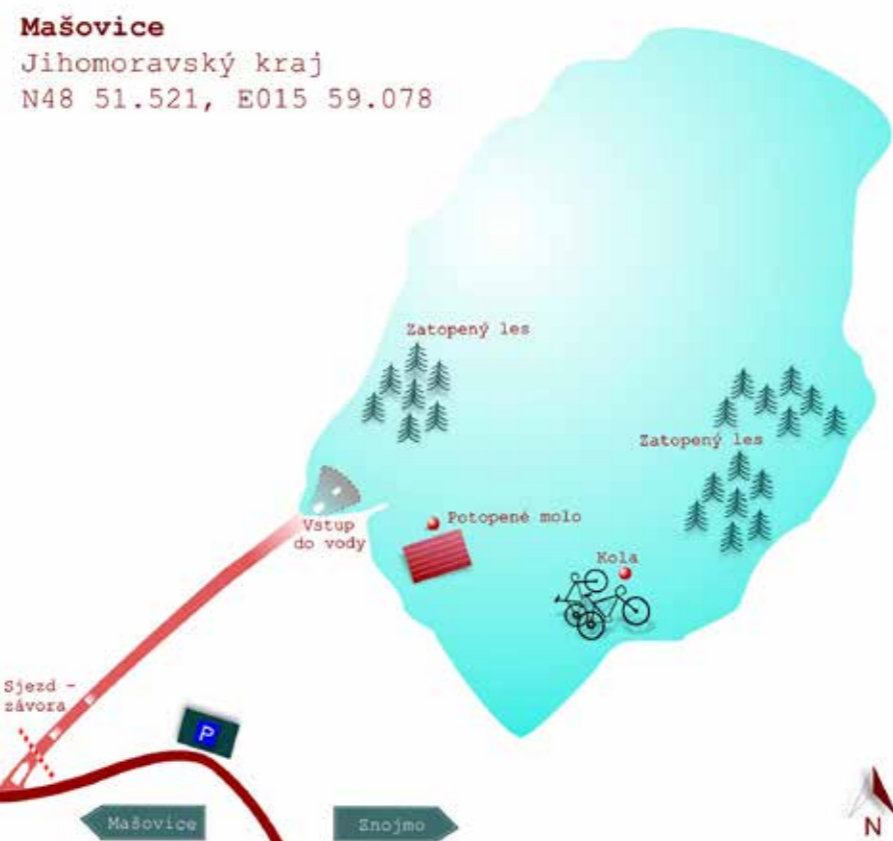
MAXIMÁLNÍ HLOUBKA: 11 m

PRŮMĚRNÁ VIDITELNOST DLE SP: 2 m

NEJLEPŠÍ OBDOBÍ NA NÁVŠTĚVU: celoročně

MAJITEL: Stanislav Kacetl

PROVOZNÍ DOBA ZÁKLADNĚ: není, před návštěvou je však dobré ohlásit se



zde můžete pod vodou narazit na několik jízdních kol



Někteří sumci odpočívají ve větvích potopených stromů



Jízdní kola najdete pod jižní stěnou lomu

majiteli na tel.: 776 561 004 – Stanislav Kacetl, stanislav.kacetl@tiscali.cz

CENÍK: vstup zdarma

VSTUP: Pohodlný vstup do vody je po bývalé příjezdové cestě do lomu, v ostatních místech jsou poměrně strmé břehy.

PŮJČOVNA POTÁPĚČSKÉHO VYBAVENÍ: ne

NEJBLIŽŠÍ PLNÍRNA: Lubomír Vaněk, Znojmo, tel.: 736 411 924, cena vzduch 10 Kč/litr, vzduch se přepouští z kaskády, takže plnění je velmi rychlé.

UBYTOVÁNÍ: ne

MOŽNOST PARKOVÁNÍ: ano zdarma, buď u silnice asi 100 metrů od vody, nebo po dohodě s majitelem se dá zvednout závoza a zaparkovat prakticky až u vody.

STRAVOVÁNÍ: ne, lze využít restaurace ve Znojmě.

PŘÍJEZD NA LOKALITU: nejjednodušší příjezd je vydat se ze Znojma na Mašovice, do kterých ani nedoedete, těsně před nimi je v dolíku levotočivá zatáčka s parkovací plochou, lom odtud máte po pravé straně.

POPIS LOKALITY: Lom je poměrně velký, má 250 metrů na délku a přibližně 180 metrů na šířku, pokud ho tedy budete chtít obeplavat celý, zabere vám to více jak hodinu. Stěny lomu jsou většinou strmé a padají do hloubky cca osmi metrů, odkud se pak dno pomalu svažuje do maximální hloubky 11 metrů. Dno lomu je poměrně ploché a poslední dva metry nade dnem bývá navíc horší viditelnost, lepší je tedy ponor směřovat podél stěn. Hned u vstupu do vody začíná zatopený les, ve kterém se rády zdržují ryby. Pokud budete mít trochu štěstí, podaří se vám v zatopeném lese narazit na sumce, žije jich tu hned několik, nejmenší má okolo šedesáti centimetrů a největší má asi metr dvacet. Menší sumci jsou hodně zvědaví a nechají vás k sobě přiblížit doslova na dotek, dokonce si zvědavě prohlíželi moje fotografické a osvětlovací vybavení. U jižního břehu pak můžete najít několik dětských jízdních kol, která tu nejspíše zůstala po skocích do vody z kolmých stěn. Pod skalnatým výběžkem pak najdete staré potopené molo.

ATRAKCE POD VODOU: zatopený les, potopené staré molo, jízdní kola, drobné pozůstatky po těžbě.

FAUNA: okouni, bělice, kapři, líni, tolstolobici, sumci, candáti, štiky, tloušti, oukleje.

JINÉ ZAJÍMAVOSTI: v lomu a jeho okolí žije hned několik chráněných živočichů, například čolek dravý, skokan štíhlý, ještěrka obecná, blatnice skvrnitá, kuňka ohnivá, či dokonce kriticky ohrožená ještěrka zelená.



Mladí sumci mají krásné mramorové zbarvení



Pokud budete mít štěstí můžete na jednom stromu najít i vícero sumců



Po dohodě s majitelem můžete s auty zaparkovat prakticky až u vody

DŮLEŽITÉ INFORMACE: lom a jeho okolí jsou od roku 2012 vyhlášeny přírodní památkou a byly také zařazeny do evropské soustavy chráněných území Natura 2000, je tedy potřeba se zde podle toho chovat; nenechávejte zde po sobě žádné odpadky, nerozdělávejte oheň a chraňte přírodu!
NEJBLIŽŠÍ BAROKOMORA: Policie ČR, správa Jihomoravského kraje, Kounicova 24, Brno



Lom je přírodní památkou, zařazenou do evropské soustavy Natura 2000